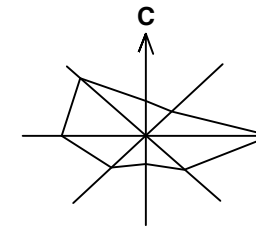


# ИЗМЕНЕ И ДОПУНЕ ПЛАНА ГЕНЕРАЛНЕ РЕГУЛАЦИЈЕ НАСЕЉА







## ИРИГ





P = 1: 5000

50 100 150 200m

### ЕЛЕКТРОЕНЕРГЕТСКА И ЕЛЕКТРОНСКА КОМУНИКАЦИОНА ИНФРАСТРУКТУРА - ЛОКАЦИЈА 2

-  ТС 20/0.4kV - ПОСТОЈЕЋА
-  ТС 20/0.4kV - ПЛАНИРАНА
-  20kV КАБЛОВСКИ ВОД
-  ПЛАНИРАНИ 20kV КАБЛОВСКИ ВОД
-  ПЛАНИРАНА ЕК МРЕЖА
-  РЕГУЛАЦИОНА ЛИНИЈА
-  ГРАНИЦА ИЗМЕНА И ДОПУНА ПЛАНА

|                            |                                                                                       |                                                                                                  |                          |
|----------------------------|---------------------------------------------------------------------------------------|--------------------------------------------------------------------------------------------------|--------------------------|
| НОСИЛАЦ<br>ИЗРАДЕ<br>ПЛАНА |  | ОПШТИНА: <b>ИРИГ</b>                                                                             | Печат и потпис:          |
|                            |                                                                                       | ОВЛАШЋЕНО ЛИЦЕ:                                                                                  |                          |
| ОБРАЂИВАЧ                  |  | ЈП "ЗАВОД ЗА УРБАНИЗАМ ВОЈВОДИНЕ"                                                                | Печат и потпис:          |
|                            |                                                                                       | ДИРЕКТОР: ПРЕДРАГ КНЕЖЕВИЋ, дипл.правник<br>ПОМОЋНИК ДИРЕКТОРА: БРАНИСЛАВА ТОПРЕК, дипл.инж.арх. |                          |
| НАЗИВ ПЛАНА                | <b>ИЗМЕНЕ И ДОПУНЕ ПЛАНА ГЕНЕРАЛНЕ РЕГУЛАЦИЈЕ<br/>НАСЕЉА ИРИГ</b>                     |                                                                                                  |                          |
| НАЗИВ КАРТЕ                | <b>ЕЛЕКТРОЕНЕРГЕТСКА И ЕЛЕКТРОНСКА КОМУНИКАЦИОНА ИНФРАСТРУКТУРА -<br/>ЛОКАЦИЈА 2</b>  |                                                                                                  |                          |
| ОДГОВОРНИ УРБАНИСТА        | РАДОМИР ОВУКА, дипл.инж.арх.                                                          | Печат и потпис:                                                                                  |                          |
| САРАДНИЦИ                  | ЗОРИЦА САНАДЕР, дипл.инж.ел.<br>РАДОВАН РИСТИЋ, ел.тех.                               |                                                                                                  |                          |
| Е - 2726                   | Размера: 1 : 5000                                                                     | Датум: Новембар 2020.                                                                            | Број листа: <b>10.2.</b> |

